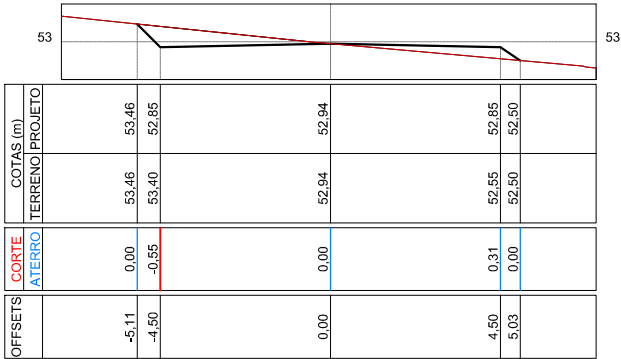


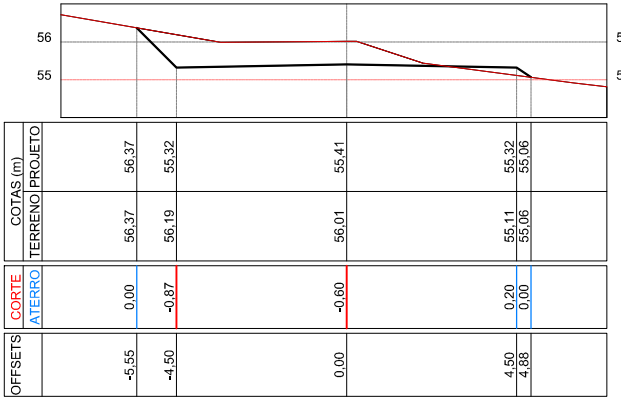
0+000

Área de corte: 1,389 m²
Área de aterro: 0,768 m²



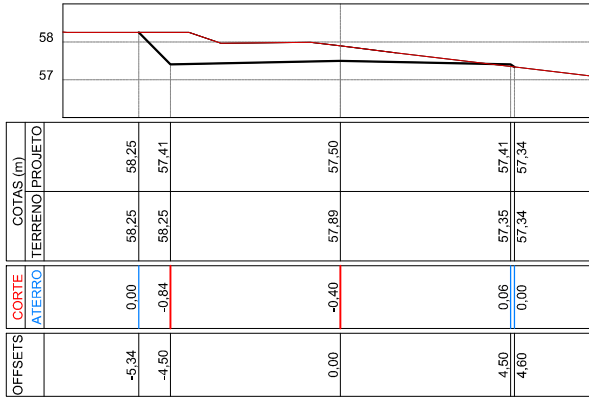
0+020

Área de corte: 4,202 m²
Área de aterro: 0,226 m²



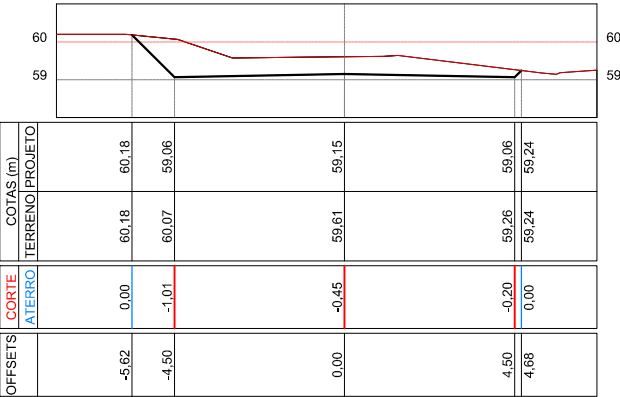
0+040

Área de corte: 3,708 m²
Área de aterro: 0,019 m²



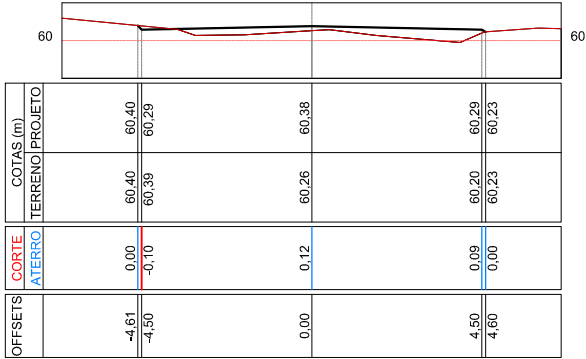
0+060

Área de corte: 4,904 m²
Área de aterro: 0,000 m²



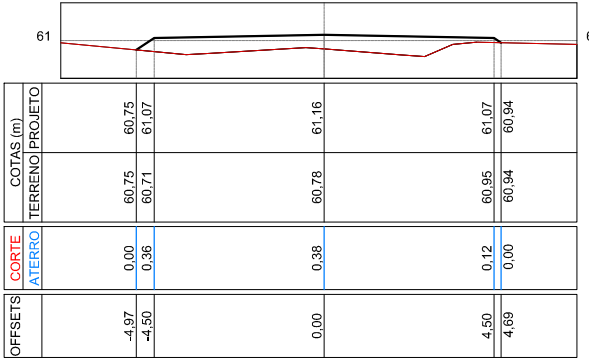
0+080

Área de corte: 0,047 m²
Área de aterro: 1,549 m²



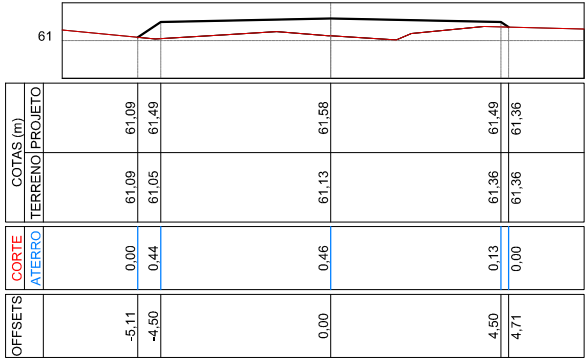
0+100

Área de corte: 0,000 m²
Área de aterro: 3,475 m²



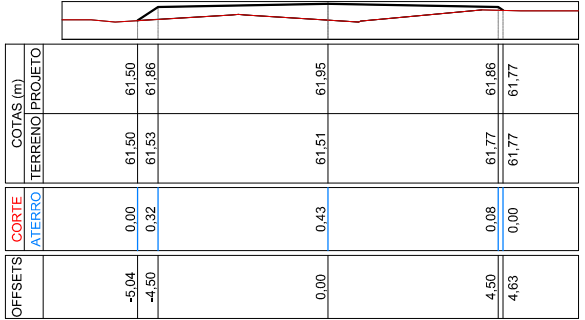
0+120

Área de corte: 0,000 m²
Área de aterro: 3,414 m²



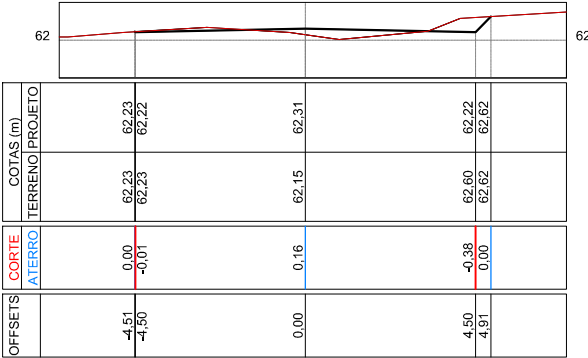
0+140

Área de corte: 0,000 m²
Área de aterro: 2,757 m²



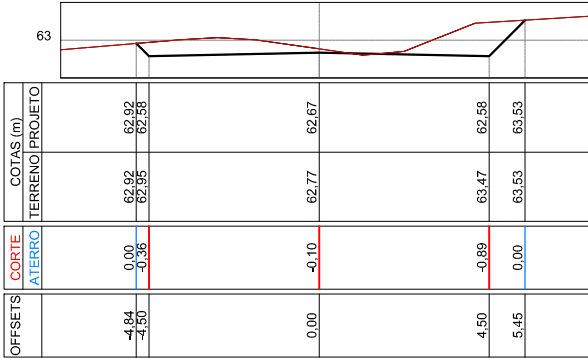
0+160

Área de corte: 0,514 m²
Área de aterro: 0,609 m²



0+180

Área de corte: 3,331 m²
Área de aterro: 0,015 m²



TÍTULO:
**PROJETO DE TERRAPLENAGEM
SEÇÕES TRANSVERSAIS**
ESTACA 0+000 A 0+180

PRANCHA:
ST 01



PROPRIETÁRIO:
**Prefeitura Municipal
de Bom Princípio/RS**

OBRA:
**Terraplenagem, Drenagem, Pavimentação
Asfáltica e Sinalização**

LOCAL:
Rua Alfredo Nicolau Reichert - Localidade Centro

RESPONSÁVEL TÉCNICO:

Eng. Civil Zader Schmeigel
CREA/RS 143.409

ÁREA TOTAL:

2.906,272 m²

ESCALA:

1 / 500

DATA:

Mar / 2022